

DIPLÔME NATIONAL DU BREVET

SESSION 2019

HISTOIRE-GÉOGRAPHIE ENSEIGNEMENT MORAL ET CIVIQUE

Série générale

Durée de l'épreuve : 2 h 00

50 points

Dès que le sujet vous est remis, assurez-vous qu'il est complet.
Ce sujet comporte 5 pages numérotées de la page 1 sur 5 à la page 5 sur 5.

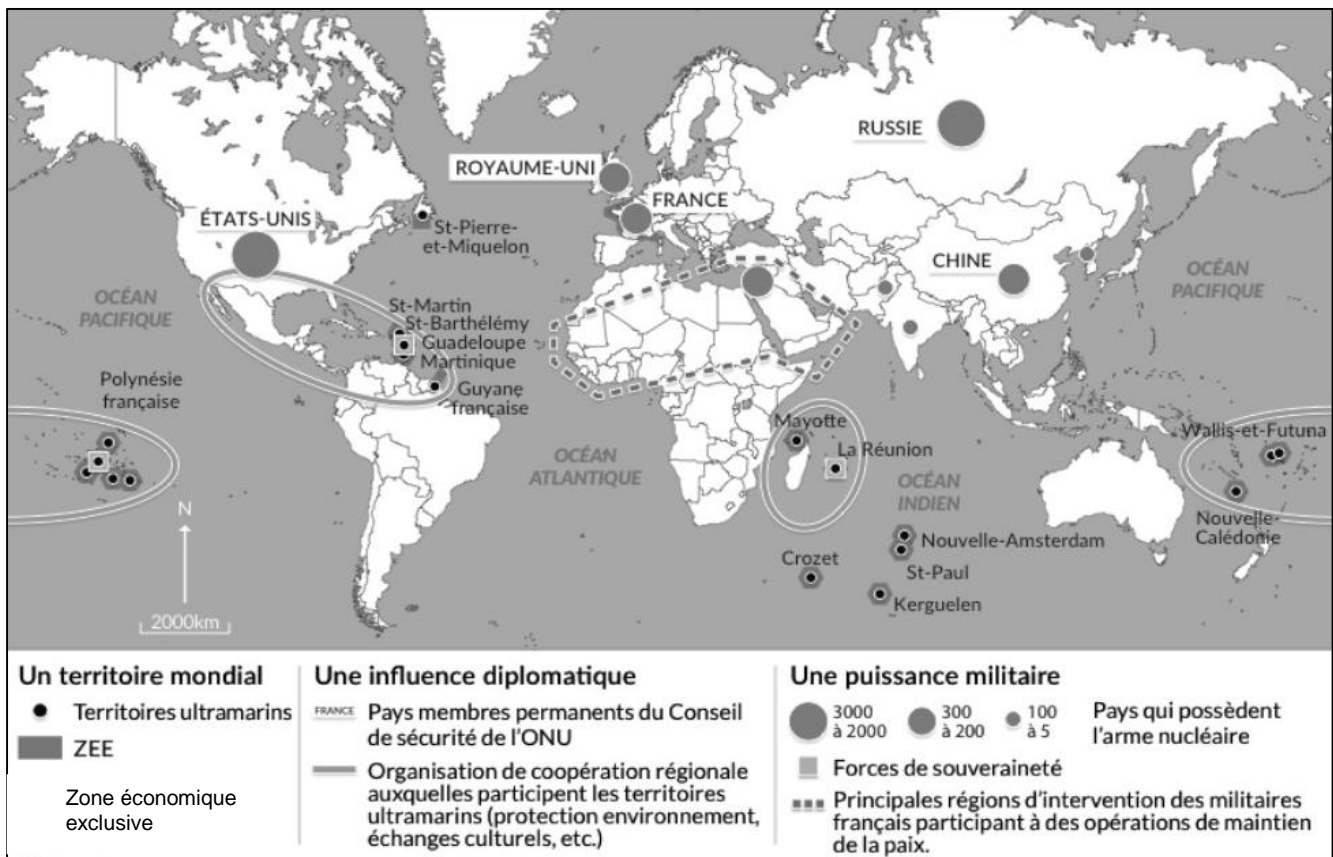
ATTENTION : L'ANNEXE page 5 sur 5 est à rendre avec la copie.

L'utilisation du dictionnaire et de la calculatrice est interdite.

EXERCICE 1. ANALYSER ET COMPRENDRE DES DOCUMENTS EN HISTOIRE ET EN GÉOGRAPHIE (20 points)

Géographie - La France et l'Europe dans le monde

Document 1. La présence géopolitique et militaire de la France dans le monde



Source : DigiSchool

Document 2. La France et l'axe indopacifique

« La France est une grande puissance de l'indopacifique à travers tous ces territoires, la Nouvelle-Calédonie, Wallis-et-Futuna, la Polynésie française, Mayotte et La Réunion. [...] C'est plus d'un million et demi de nos concitoyens qui sont dans cette large région, ce sont plus de 8 000 de nos militaires qui portent notre défense nationale, nos intérêts, c'est plus des trois quarts de notre présence maritime, nous qui sommes la deuxième puissance maritime du monde. [...] Dans cette région du globe, la Chine est en train de construire sa supériorité pas à pas. [...] [Il est donc désormais indispensable d'en faire] un partenaire pour cette région. Nous devons travailler avec elle pour augmenter les échanges et en tirer toutes les opportunités. [...]

Avec le choix du peuple britannique de quitter l'Union européenne, la France devient le dernier pays européen dans le Pacifique. [...] Pour toutes ces raisons, je crois à l'axe indopacifique. Il y a un axe Paris – New Delhi – Canberra qui se prolonge de Papeete à Nouméa, et à travers tous nos territoires, afin d'assurer la liberté de circulation dans les mers et dans les airs. Nous avons un rôle à jouer avec l'Australie pour articuler nos défenses, notre cyber-sécurité, et lutter contre le terrorisme. [...] Nous avons des alliés, l'Inde, la Malaisie, Singapour, les Philippines et le Japon. [...]

Cette stratégie indopacifique est également une stratégie économique indispensable pour la Nouvelle-Calédonie pour en faire un territoire exportateur dans cette région comme vers l'Europe ou d'autres régions du globe et pour réussir à porter une ambition commerciale. »

Source : d'après le discours du Président de la République, Emmanuel Macron, à Nouméa, le 5 mai 2018, site de la présidence de la République française, www.elysee.fr

Questions :

Document 1 :

1. Donnez un élément qui montre la présence géopolitique ou militaire de la France en Afrique, en Océanie et en Amérique (une réponse attendue par continent). (3 points)

Document 2 :

2. Nommez les trois grandes puissances évoquées par les capitales Paris-New Delhi-Canberra. (3 points)
3. Sur quoi s'appuie actuellement la France pour maintenir sa puissance dans la région indopacifique ? (4 points)
4. Que permet d'assurer et de développer l'axe indopacifique ? (3 points)
5. Citez des exemples du rôle que la Nouvelle-Calédonie doit jouer dans la région indopacifique. (2 points)

Documents 1 et 2 :

6. Expliquez pourquoi la France est une puissance géopolitique et militaire dans le monde. (5 points)

EXERCICE 2. MAÎTRISER DIFFÉRENTS LANGAGES POUR RAISONNER ET SE REPÉRER (20 points)

HISTOIRE - Le monde depuis 1945

1. Sous la forme d'un développement construit d'une vingtaine de lignes et en vous appuyant sur des exemples étudiés en classe, décrivez comment les États-Unis et l'URSS s'affrontent lors de la guerre froide (1947-1991). (16 points)
2. Sur l'annexe, page 5 sur 5, à rendre avec votre copie, reportez dans la frise chronologique les numéros de chacun des événements illustrés par une image. (4 points)

EXERCICE 3. MOBILISER DES COMPÉTENCES RELEVANT DE L'ENSEIGNEMENT MORAL ET CIVIQUE (10 points)

Situation pratique. Construire une culture civique. Le vote : un droit fondamental en démocratie.

Document 1. Pourquoi voter ?

Notre système politique s'appelle une démocratie parlementaire. La démocratie, c'est donc le pouvoir du peuple : c'est au peuple de décider.

Mais imagine le bazar si on était tous Présidents ... Ce n'est pas possible. Les citoyens votent donc pour élire des personnes qui vont les représenter : ce sont les « élus » du peuple. Le Président, les députés ou les maires sont élus pour représenter les intérêts de la majorité. C'est grâce au vote que chacun peut donner son avis sur la vie en collectivité. C'est pour cette raison que le vote est le fondement de la démocratie.

Un autre fondement de la démocratie est la « pluralité » des opinions. Il est très important qu'il y ait plusieurs partis politiques qui expriment des idées différentes. S'il n'y avait qu'un seul parti et un unique candidat aux élections, cela ne servirait à rien d'aller voter. Ce ne serait pas une démocratie !

Le vote doit être « libre », c'est-à-dire que l'électeur a la liberté de voter pour le candidat qui lui plaît. C'est pourquoi le vote se fait à bulletin secret.

Dans certains pays, le droit de vote n'existe pas. Le chef se proclame tout seul Président ou est placé au pouvoir grâce à l'armée. Le peuple n'a pas le droit de choisir ni de critiquer le pouvoir : c'est une dictature.

Source : d'après le site www.1jour1actu.com

Document 2. Une électrice citoyenne calédonienne, dans un bureau de vote de Nouméa, lors du référendum sur la pleine souveraineté et l'indépendance de la Nouvelle-Calédonie, le 4 novembre 2018



Questions :

Source : Théo Rouby, AFP

Document 1 :

1. Expliquez ce qu'est une démocratie.

Document 2 :

2. Montrez, avec l'exemple de la Nouvelle-Calédonie, que les citoyens s'expriment sur leur avenir politique.

Documents 1 et 2 :

3. Vous discutez avec un (une) jeune citoyen (citoyenne) qui boycotte et refuse de voter aux élections. Rédigez un texte pour le (la) convaincre d'aller voter.
Votre réponse ne comportera aucune information d'identité ou de signature.

ANNEXE À RENDRE AVEC LA COPIE

Ne pas inscrire de signes distinctifs sur l'annexe (nom, signature)

HISTOIRE – Le monde depuis 1945

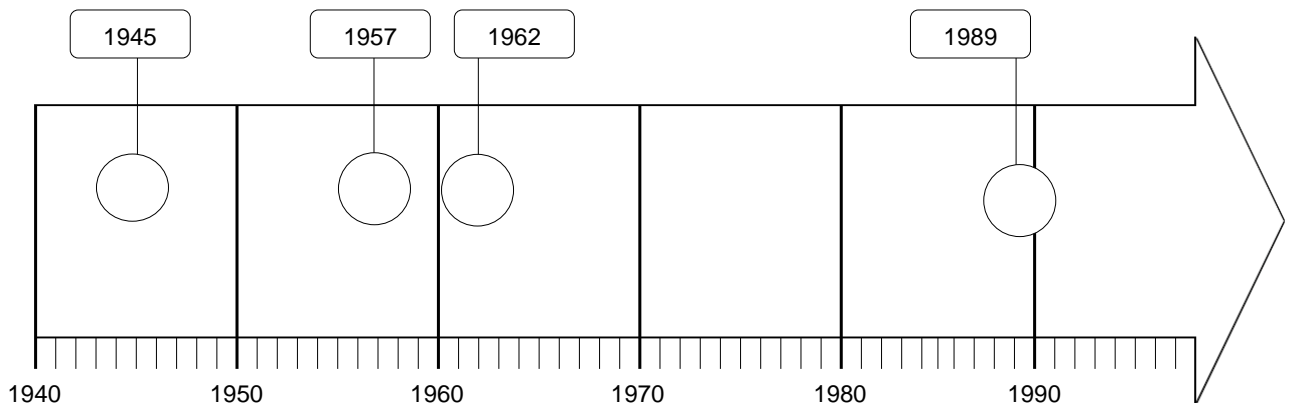
Rappel de la consigne : reportez dans la frise chronologique les numéros de chacun des événements illustrés par une image. (4 points)




1. Indépendance de l'Algérie



2. Chute du mur de Berlin



3. Traités de Rome



4. Création de l'ONU